



MINCULTURA



BOGOTÁ
MEJOR
PARA TODOS

FICHA DE INVENTARIO Y VALORACIÓN DE BIENES CULTURALES INMUEBLES

USO EXCLUSIVO DEL MINISTERIO DE CULTURA		INMUEBLE No	MZ	018
Código Nacional		Hoja 1	PR	047

1. DENOMINACIÓN

1.1. Nombre del Bien	CL 18 1 81	1.2. Otros nombres	N.A.
1.3. Pertenece a valoración colectiva	No	1.4. Nombre	N.A.

2. CLASIFICACIÓN TIPOLOGICA

2.1. Grupo Patrimonial	Material	2.2. Subgrupo Patrimonial	Inmueble
2.3. Grupo	Arquitectónico	2.4. Subgrupo	Arquitectura habitacional
2.5. Categoría	Vivienda urbana	2.6. Subcategoría	Vivienda unifamiliar

3. LOCALIZACIÓN

3.1. Departamento	Bogotá	3.2. Municipio	Bogotá D.C.
3.3. Nomenclatura	CL 18 1 81	3.4. Nomenclatura antigua	N.A.
3.5. Barrio	Las Aguas	3.6. Código Barrio	003103
3.7. Dentro de sector urbano histórico	Si	3.8. Nombre sector urbano	Sector Urbano Antiguo
3.9. No. de manzana	018	3.10. No. de predio	047
3.11. CHIP	AAA0177EZEZA	3.12. Localidad	Candelaria
3.13. Dentro de perímetro urbano	Si	3.14. UPZ	94
3.15. Nombre UPZ	Candelaria		

4. CARACTERÍSTICAS FÍSICAS DEL INMUEBLE

4.1. Características del predio		Área del predio (m2)	205,0
Frente (ml)	13,0	Área ocupada (m2)	98,3
Fondo (ml)	20,5	Área libre (m2)	106,7

4.2. Características edificación

	1	2	3	más pisos
Número de pisos	X			
Uso por piso	Dotacional	N.A.	N.A.	N.A.

5. INFORMACIÓN CATASTRAL

5.1. Cédula catastral	003103184700000000	5.2. Matrícula inmobiliaria	050C01587230
5.3. Clase de predio	No PH	5.4. Destino económico	Dotacional privado
5.5. Tipo de propiedad	Particular	5.6. Avaluo Catastral	285394000
5.7. Valor referencia terreno m2	\$ 1.400.000		

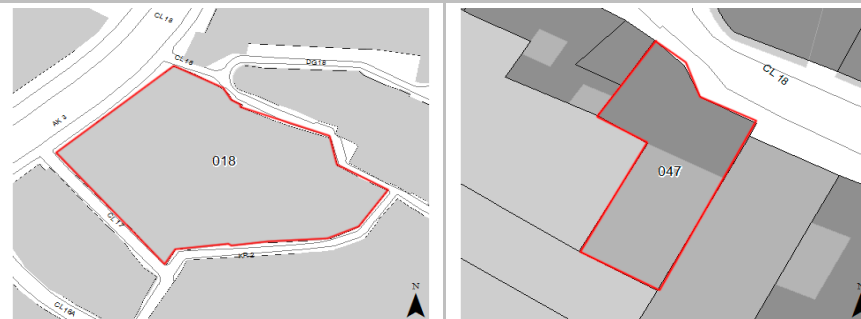
6. NORMATIVIDAD VIGENTE

6.1. POT-PBOT-EOT	POT	6.2. Enlace documento	http://www.alcaldiabogota.gov.co/sisjur/normas/Norma1.jsp?i=3769
6.3. Reglamentación	Decretos 469 de 2003 y 492 de 2007		
6.4. Declaratoria BIC (si/no)	Si	6.5. Ambito declaratoria	Distrital
6.6. Acto admin que declara	Decreto 678 de 1994	6.7. Nivel de Intervención	N2-T2-G1
6.8. Aplicable a	N.A.		

7. OBSERVACIONES

Conforma una unidad arquitectónica con el predio 018. No se permitió el acceso al predio

8. LOCALIZACIÓN



9. FOTOGRAFÍA DEL INMUEBLE



Fuente: Equipo Fotografía PEMP Patrimonio Inmueble

10. FOTOGRAFÍA DEL CONTEXTO



11. FOTOGRAFÍA ANTIGUA



Fuente: Equipo Fotografía PEMP Patrimonio Inmueble Fuente: Recorridos fotográficos por el centro de Bogotá, Noviembre 1981 - Febrero 1982. Colcultura

	Diligenció:	PEMP Patrimonio Inmueble	Código de identificación	Hoja 1
	Fecha:	2016-2017	003103018047	de 5
	Revisó:	PEMP Patrimonio Inmueble		
	Fecha:	2018		

12. ORIGEN			
12.1. Fecha	No documentado	12.2. Siglo	XX
12.3. Momento histórico	Comienzos	12.4. Periodo histórico	Republicano
12.5. Diseñador (es)	No documentado	12.6. Constructor (es)	No documentado
12.7. Fundador (es)	No documentado	12.8. Filiación	No documentado
12.9. Influencia	No documentado	12.10. Uso original	Residencial

16. FOTOGRAFÍAS INTERIORES	
NO DOCUMENTADO	


13. OCUPACIÓN ACTUAL						
	Propiedad	Admin	Arriendo	Comodato	Tenencia	Posesión
Ocupación actual						
Observaciones	Ocupación no documentada					
	PROPIETARIO			OCUPANTE		
13.1. Nombre/ Razón social	Universidad de Los Andes			No documentado		
13.2. Tipo de documento	NIT			No documentado		
13.3. Número documento	8600073861			No documentado		
13.4. Dirección	KR1 18A 12			No documentado		
13.5. Departamento	Bogotá D.C.			No documentado		
13.6. Municipio	Bogotá			No documentado		
13.7. Teléfono	(571)3394949			No documentado		
13.8. Correo electrónico	No documentado			No documentado		

14. DESCRIPCIÓN
<p>Inmueble de un piso paramentado en un predio medianero de forma irregular, cuyas dimensiones son: frente de 13 m y fondo de 20.50 m, logrando una proporción de 1 a 1.57 veces aproximadamente. Conformar una unidad arquitectónica con el predio 003103018018, colindante por su lado norte. La ocupación de los predios se realiza a través de dos volúmenes, uno frontal correspondiente a una crujía de la anterior edificación, y otro aislado de de construcción posterior cuya planta es rectangular. Se accede a la unidad arquitectónica a través de 3 vanos que conducen a diferentes áreas del inmueble. La fachada en general consta de 1 cuerpo, alero de cubierta con canes de madera a la vista, zócalo de pintura y 6 vanos en total; esta resuelta en 2 planos debido a la morfología del predio en la manzana; los vanos corresponden: 3 de acceso con dintel de madera a la vista y escalón de ascenso en ladrillo, y 3 superiores de ventilación horizontales con reja. Su cubierta es a 2 aguas en estructura de madera.</p>

Fuente: No documentado

17. RESEÑA HISTÓRICA
<p>Inmueble construido a principios del siglo XX en el periodo republicano. Conformar una unidad arquitectónica con el predio 003103018018, colindante por su lado sur. Destinado para uso residencial, actualmente su uso es dotacional privado. Su propietario actual es la Universidad de los Andes. No se conoce el diseñador, ni el constructor. En 1976 según aerofotografía histórica, los predios eran ocupados por un volumen con patio lateral. Actualmente solo se conserva la crujía frontal, otro volumen fue construido en la parte posterior. No presenta solicitudes de intervención y no hay antecedentes de archivo.</p>

15. OBSERVACIONES
<p>Los períodos corresponden a la clasificación propuesta por el Manual de inventario Inmueble expedido por el Ministerio de cultura. Las épocas y siglos identificados en las fichas son aproximados, clasificados de acuerdo con sus características del lenguaje arquitectónico, estructura y materiales correspondientes. No obedecen a un estudio exhaustivo de cada inmueble, su precisión será realizada por el estudio histórico que se exige en la presentación de requisitos para su intervención.</p>


 Instituto Distrital de Patrimonio Cultural	Diligenció:	PEMP Patrimonio Inmueble	Código de identificación	Hoja 2
	Fecha:	2018		
	Revisó:	PEMP Patrimonio Inmueble	003103018047	de 5
	Fecha:	2018		

18. PLANIMETRÍA (PLANTA ARQUITECTÓNICA)


Planta primer piso

FUENTE:

No documentado

	Diligenció:	PEMP Patrimonio Inmueble	Código de identificación	Hoja 3
	Fecha:	2016-2017		
	Revisó:	PEMP Patrimonio Inmueble	003103018047	de 5
	Fecha:	2018		

19. PLANIMETRÍA (FACHADA, CORTE)

NO DOCUMENTADO

Corte longitudinal

Fuente: No documentado



Fachada Norte

Fuente: Equipo Fotografía PEMP Patrimonio Inmueble

20. VALORACIÓN


Valor histórico: El inmueble fue construido a principios del siglo XX en el periodo republicano, de esta época conserva su crujía frontal, la cual es testimonio de la formación y transformación urbana del barrio las Aguas.

Valor estético: A pesar de las intervenciones efectuadas se conserva la crujía frontal del inmueble con su fachada, la cual cuenta con una altura y elementos arquitectónicos que le permiten integrarse al perfil urbano y formar una imagen de edificaciones homogéneas.

Valor simbólico: El inmueble es un referente colectivo de la historia del barrio, rememora su paso de arrabal oriental de la ciudad donde se encontraba una pequeña ermita dedicada a la virgen, a un zona urbana de uso residencial que obtuvo su rango como parroquia o barrio en 1882, como lo afirma German Mejía Pavony (2000).

21. SIGNIFICACIÓN CULTURAL

Se localiza al nororiente del centro histórico, conformando un límite con los cerros y agrupando predios de antiguo uso industrial y dotacional. Debe su nombre a la Iglesia de Las Aguas, cuyo origen se remonta al s. XV, sobre la ronda del río San Francisco y en cercanías a la Quinta de Bolívar. Su valor está asociado a su papel en la conformación de la ciudad durante el período colonial y en él se conjugan estilos arquitectónicos de distintos períodos históricos. En la actualidad predomina el uso dotacional universitario y residencial.

	Diligenció:	PEMP Patrimonio Inmueble	Código de identificación	Hoja 4
	Fecha:	2016-2017		
	Revisó:	PEMP Patrimonio Inmueble	003103018047	de 5
	Fecha:	2018		

22. NIVEL DE INTERVENCIÓN

18,1 NORTE



CALLE 18

18.2 ORIENTE



TRANSVERSAL 1

18.3 SUR



CALLE 17


18.4 OCCIDENTE



CARRERA 2A

23. OBSERVACIONES:

N.A.

 PEMP Instituto Distrital de Patrimonio Cultural	Diligenció:	PEMP Patrimonio Inmueble	Código de identificación	Hoja 5
	Fecha:	2016-2017		003103018047
	Revisó:	PEMP Patrimonio Inmueble		
	Fecha:	2017		